

Refu family en Refugio de Montaña de Nocito



Los refugios de la Federación Aragonesa de Montañismo son un lugar ideal para acercarnos en familia a la montaña. Os proponemos tres rutas senderistas que os permitirán conocer y disfrutar estos lugares.



Edición 2024

Escala gráfica

Escala 1:22.000

Equidistancia curvas de nivel 20 m

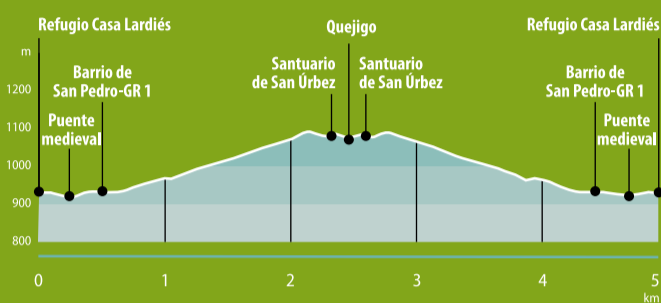
Cuadrícula 1 km. HUSO 30. ETRS 89

Cartografía cedida por:

1 Desde Nocito al Santuario de San Úrbez

Partiendo del **Refugio Casa Lardiés de Nocito** (931 m, 0 min), situado a la entrada en el barrio de San Juan, avanzamos calle abajo cruzando el puente medieval sobre el río Guatizalema y llegando hasta el barrio de San Pedro. Allí se toman las indicaciones conjuntas del **GR 1 Sendero Histórico** y **GR 268 Camino de San Úrbez**. El sendero recorre al NO un antiguo camino de herradura que, de forma muy suave, va ganando altura y permite ir descubriendo una bonita panorámica sobre el pueblo de Nocito, con el Tozal de Guara (2.078 m) y la punta Corcurezo (1.666 m) como telón de fondo. Transita el itinerario entre bosques de quejigos centenarios y pequeños campos de labor adaptados a la orografía del terreno, hasta atravesar la carretera y alcanzar en poco tiempo el conjunto del **Santuario de San Úrbez** (1.090 m, 40 min), formado por la iglesia y el monasterio adosado, cuyo origen se remonta al s.XII. Es recomendable evitar esta ruta en días muy calurosos puesto que encontraremos pocas sombras.

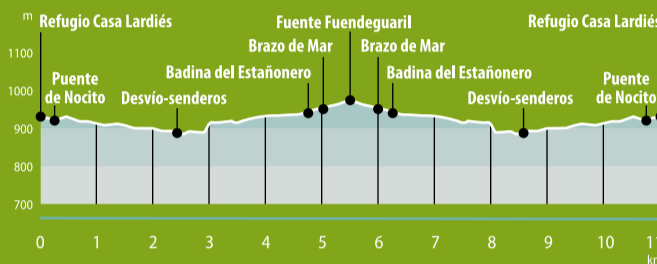
El regreso se realiza por el mismo itinerario hasta Nocito (931 m, 1 h 20 min).



MIDE			
severidad del medio natural	1	horario	1 h 40 min
orientación en el itinerario	2	desnivel de subida	180 m
dificultad en el desplazamiento	2	desnivel de bajada	180 m
cantidad de esfuerzo necesario	2	distancia horizontal	5 km
		tipo de recorrido	Ida y vuelta

2 Desde Nocito a la Badina del Estañonero por el Barranco de La Pillera

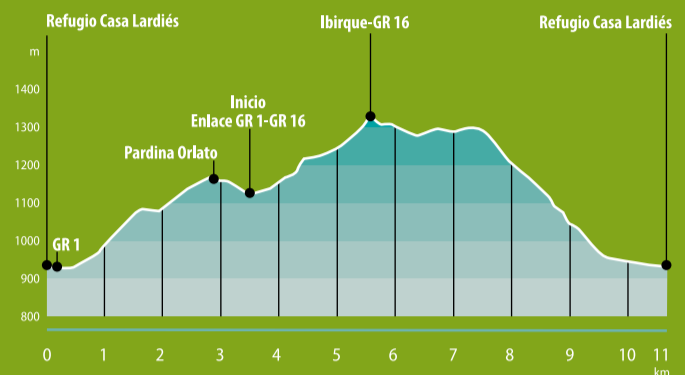
Desde el **Refugio Casa Lardiés de Nocito** (931 m, 0 min) avanzamos hasta el puente medieval que separa los barrios de San Juan y San Pedro, para seguir fácilmente las indicaciones del **Camino Natural de la Hoya de Huesca** y que desde el pueblo se dirige hacia el sur. Esta ruta de poco desnivel nos lleva por una pista en paralelo al río Guatizalema hasta la confluencia con el **Barranco de La Pillera**, a unos dos kilómetros del inicio. A partir de este punto el recorrido se desvía a la izquierda cruzando el río e internándose por el barranco, por donde va saltando de una orilla a otra por diferentes pasos de piedras (consultar el caudal y la posibilidad de paso según la época del año). Dejamos el desvío que indica el ascenso al Tozal de Guara a la derecha, para llegar finalmente hasta la **Badina del Estañonero** (995 m, 1 h 25 min), lugar donde confluyen las frías aguas provenientes del barranco de Abellada y de Fuendeguaril. El itinerario discurre por un entorno de bosque mixto en las umbrías, donde predominan hayas, abetos, abedules, arces o tilos, en claro contraste con la vegetación mediterránea de las solanas. Desde la badina puede continuarse un poco más, cruzando el torrente hasta llegar a un desvío a la izquierda que nos permite visitar la cueva inundada Brazo de Mar. El regreso se realiza por el mismo itinerario hasta Nocito (931 m, 2 h 50 min).



MIDE			
severidad del medio natural	1	horario	3 h 15 min
orientación en el itinerario	2	desnivel de subida	235 m
dificultad en el desplazamiento	2	desnivel de bajada	235 m
cantidad de esfuerzo necesario	3	distancia horizontal	11 km
		tipo de recorrido	Ida y vuelta

3 Circular desde Nocito por Ibirque

Saliendo del **Refugio Casa Lardiés de Nocito** (931 m, 0 min) en dirección sur, enseguida se toman a la derecha las indicaciones conjuntas del **GR 1 Sendero Histórico** y del **Camino Natural de la Hoya de Huesca**. El recorrido va ganando altura de forma suave, cruzando la carretera en varias ocasiones hasta alcanzar la Pardina de Orlato. Algo más adelante nos desviamos a la derecha, tomando la señalización del sendero del Serrablo **GR 16**. El camino va remontando el Barranco Palomar entre pozas y alguna cascada, hasta llegar al pueblo abandonado de Ibirque, el más alto de la Sierra de Guara (1.330 m, 2 h). Desde este punto estratégico vale la pena tomarse un respiro para disfrutar de la espectacular vista de la vertiente norte del Tozal de Guara. Continuando por el **GR 16** se llega a las inmediaciones de la Peña Blanca, a partir de donde el camino desciende hacia el valle del Guatizalema entre zonas de pinar y "leneras" (laderas de piedra), para acabar devolviéndonos nuevamente a Nocito, punto de inicio de nuestra ruta (931 m, 4 h).



MIDE			
severidad del medio natural	1	horario	3 h 45 min
orientación en el itinerario	2	desnivel de subida	465 m
dificultad en el desplazamiento	2	desnivel de bajada	465 m
cantidad de esfuerzo necesario	3	distancia horizontal	11 km
		tipo de recorrido	Circular



¿Qué es el MIDE? Los horarios que aquí se indican son tiempos sin paradas ni descansos, añade a los mismos los tiempos que necesites para comer, beber, descansar y disfrutar.

Soluciones: botas, mapa, mochila, brújula, botiquín, chubasquero, teléfono, linterna, agua, comida.

Soluciones: Pillera, Lardiés, marcescente, Ibirque, Guatizalema, Corcurezo, badina, pardina, Úrbez, Lenera



Badina del Estañonero

Se trata de una balsa o charca natural en la confluencia de los barrancos de Abellada y La Pillera, que se nutre con las frías aguas procedentes de las fuentes de La Espátula y Fuendeguaril. Estañonero significa, en aragonés antiguo, estanque negro.

Santuario de San Úrbez de Nocito

Conjunto formado por la iglesia y el monasterio adosado a ella, levantada en el s. XII en estilo románico aunque profundamente reformada y ampliada posteriormente. Está catalogado como Bien de Interés Cultural.

Parque Natural de la Sierra y los Cañones de Guara

El refugio de Nocito y las excursiones se encuentran en el entorno de este Espacio Natural Protegido. Pueden realizarse múltiples actividades dentro de él pero siempre respetando la normativa del Parque Natural. No lo ensucies ni lo estropees.

Quejigo

Especie de roble de tamaño medio típico de las zonas de clima mediterráneo, de hojas dentadas, semicaducas o marcescentes (suelen permanecer marchitas en el árbol hasta que salen las nuevas). Su fruto es una bellota.

Despoblados de Nocito


Aquí encontrarás múltiples ejemplos de la despoblación rural debida en gran parte a las duras condiciones de vida por el aislamiento. Lúsera, Ibirque, Azpe, Abellada o Used son sólo algunos ejemplos en la zona.

Senderos GR

Son senderos de Gran Recorrido, identificados por señales blancas y rojas. Esta zona es atravesada por tres GR que además son Senderos Turísticos de Aragón: GR 1 Sendero Histórico, GR 16 Sendero del Serrablo y GR 268 Camino de San Úrbez.

Sopa de letras. Busca 10 cosas que no deben faltar en tu equipo de montañer@

O N O F E L E T C H C
P V X N A B X J Q S J
G S O O I P S S K C B
V C E A L U J U R B A
C H U B A S Q U E R O
M S A T O B R I T V W
A D I M O C Y K T L O
J E W Z A L I H C O M
K R E L U U A P A M B
H H L I N T E R N A X
D A G U A Y N D W U Y



Crucigrama

Horizontal

- Así se conoce la casa refugio de la que parten todas las excursiones.
- Nombre del pueblo más alto de la Sierra de Guara, deshabitado.
- Río que divide Nocito en los barrios de San Juan y San Pedro.
- Nombre de una de las montañas más altas al sur de Nocito.
- Amplia extensión de terreno dedicada a la agricultura y la ganadería.
- Nombre con que se conoce a la ladera rocosa que aflora en el terreno.

Vertical

- Por este barranco discurre una de las excursiones al sur de Nocito.
- Hoja que después de marchitarse permanece en la planta.
- Balsa o charca donde se recogen de forma natural las aguas de un barranco.
- Santo al que está dedicado el santuario más importante de la zona.

PLANIFICA la actividad **EQUIPA** tu mochila **ACTÚA** con prudencia



Señales internacionales de socorro

Señales de pie, inmóvil, brazos extendidos, frente al helicóptero



Mensaje de alerta
Identidad, edad, número de herid@s
Lugar del accidente
¿Responde, sangra, respira, tiene dolor?
Condiciones meteorológicas en el lugar del accidente

Teléfonos de interés

Refugios de la FAM (guardados todo el año)
Refugio Lizara, Aragüés del Puerto (Hu) Tel. 974 348 433
Refugio Respomuso, Sallent de Gállego (Hu) Tel. 974 337 556
Refugio de los Ibones de Bachimaña, Panticosa (Hu) Tel. 697 126 967
Refugio Casa de Piedra, Balneario de Panticosa (Hu) Tel. 974 487 571

Refugio Góriz, Fanlo (Hu) Tel. 974 341 201
Refugio Pineta, Bielsa (Hu) Tel. 974 501 203
Refugio Estós, Benasque (Hu) Tel. 974 344 515
Refugio Ángel Orús, Eriste (Hu) Tel. 974 344 044
Refugio La Renclusa, Benasque (Hu) Tel. 974 344 646
Escuela de Montaña Benasque, Benasque (Hu) Tel. 974 552 019
Refugio Cap de Llauset, Montanuy (Hu) Tel. 974 120 400

Refugio Riglos, Riglos (Hu) Tel. 974 383 051
Escuela-Refugio de Alquézar, Alquézar (Hu) Tel. 974 318 966
Albergue de Montfalcó, Viacamp (Hu) Tel. 974 562 043
Albergue de Morata, Morata de Jalón (Z) Tel. 976 818 155
Refugio Rabadá y Navarro, Camarena de la Sierra (Te) Tel. 978 768 083

Webs de interés

montanasegura.com
fam.es
aemet.es
alberguesyrefugios.com



+ INFO